



Lechweg

Van bron tot waterval

Hij meet 125 kilometer, de glinsterende rivier de Lech, vanaf de bron bij de Formarinsee in Lech am Arlberg op 1973 meter boven zeeniveau tot de Lechfall in de Beierse Allgäu. Uniek, adembenemend en met geconcentreerde waterkracht stroomt de rivier door het veelzijdige Alpengebied. Beleef bij elke stap van de wandeling de schoonheid van de regio's en passeer de grens van Duitsland met Oostenrijk tijdens deze wandelroute in Vorarlberg en Tirol in Oostenrijk en in Beieren in Duitsland.

Details over de wandeltocht de Lechweg

Direct aan het begin van de reis wordt u betoverd door de idyllische Formarinsee en het steenbokmonument aan het begin van de reis. Maar niet alleen in het begin wordt u verwend met hoogtepunten, de wandelreis over de Lechweg is een aaneenschakeling van hoogtepunten. Op dag drie bezoekt u de hoogst gelegen alpenzuivel- en slagerij in Vorarlberg en steekt u een kleine hangbrug over de Krumbach over.

Op de etappe van Elbigenalp naar Stanzach zult u versteld staan van de mysterieuze Doser Wasserfall. Er zijn veel legendes en verhalen over dit indrukwekkende fenomeen: Deze waterval begint volgens traditie elk jaar op 23 april te stromen en droogt op 11 november weer op. En de rest van het jaar? Niets! Uiteindelijk komt u op dag negen aan op uw eindbestemming in Füssen, nog steeds helemaal vol enthousiasme van de individuele hoogtepunten. U bereikt Beieren via de Alpsee en kunt uw blik richten op de kastelen Hohenschwangau en Neuschwanstein.

De hoogtepunten van de wandelvakantie van de Lechweg

- Sprankelende Formarinsee: Idyllisch, schitterend en genesteld tussen talloze bergtoppen, ligt de Formarinsee op ongeveer 1793 meter boven zeeniveau. Hier begint de Lechweg

- De langste voetgangersbrug van Oostenrijk oversteken: 200 meter lang en 110 meter boven de Höhenbach-kloof - spectaculair, maar zeker niet voor bangeriken. De adembenemende

Reisbeschrijving



Actief



8 dagen / 7 nachten



Individueel



Hond welkom



Spectaculaire hangbruggen

QR code voor online versie



Reisprogramma

DAG
1





Aankomst in Lech am Arlberg

Individuele aankomst in Lech am Arlberg. Lech staat bij ons Nederlanders vooral bekend als de wintersportbestemming van de Koninklijke Familie. Geniet bij aankomst van dit rustige dorpje met authentieke dorpscentrum, vele oude schuren, typisch Oostenrijkse huizen en winkels en maak kennis met de artistieke bevolking.

DAG
2

Formarinsee – Lech am Arlberg

'S Ochtends brengt de wandelbus u naar de idyllische Formarinsee, het begintpunt van de Lechweg op 1793 meter. Geniet van het fantastische uitzicht op het sprankelende bergmeer, in het voorjaar kunt u naast de Lechweg verschillende natuurlijk waterbronnen zien ontstaan. U wandelt langs de Formarinbach, de linker bronrivier van de Lech die samen met de Spullerbach een paar kilometer voor Lech am Arlberg de Lech vormen. Via de Lechuferweg en verschillende uitzichtpunten, wandelt u dwars door de bergen terug naar Lech am Arlberg.

 ca. 4,5 uur  14 km  50 m  500 m


 Wandelbus Lech - Formarinsee

DAG
3

Lech am Arlberg – Omgeving Steeg im Lechtal

Eerst wandelt u hoog boven de rivier, door een fascinerende wildwater-landschap, idyllische landbouw en over weelderige bergweiden. Fascinerende uitzichten openen zich in de wilde Lech-kloof, de Lechschlucht. Het pad loopt licht bergopwaarts door het bergbos naar het Walserdorp Warth, waar een natuurlijk zwemmeer en de hoogst gelegen alpenzuivel- en slagerij van Vorarlberg u uitnodigen voor een pauze.

Volg de rivier de Krumbach naar Gehren over Tiroolse bodem. Een kronkelend pad leidt u naar Lechleiten, aan het begin van het panoramapad. U passeert veel mooie uitzichtpunten, geniet van het prachtige uitzicht op de Lech-vallei. Ver onder u glinstert het magische turkoois van de rivier in de diepte. Via talrijke kronkels, idyllische weide en kleine bruggetjes leidt de weg u terug naar de rivierbedding, door romantische gehuchten naar het mooie stadje Steeg.




 ca. 5,5 uur  14 km  400 m  400 m

DAG
4

Omgeving Steeg im Lechtal – Elbigenalp

U wandelt ontspannen over de Jochweg. Onderweg passeert u de romantische Hägerau-waterval (Griesbach-waterval), u kunt door het water van de Griesbach waden in de heilzame Naturkneipanlage. Langs de oevers van de Lech wandelt u naar het mooie dorpje Holzgau, de 'parel van het Lechtal'. Vrolijk geschilderde huizen met kleurrijke decoratieve fresco's van de laatbarok kenmerken het traditionele stadsbeeld. Hier wacht een heel bijzonder hoogtepunt op u, een van de langste en meest spectaculaire voetgangershangbruggen van Europa over de Höhenbachtal-bergkloof. Het is zeker geen gammele hangbrug, dikke stalen kabels die elk zes keer stevig verankerd zijn en hoge leuning aan de zijkanten brengen u veilig naar de overkant. Geniet van het spectaculaire uitzicht!



Over bloeiende weiden en bospaden wandelt u naar Elbigenalp, het geografische centrum van het Lechtal en bolwerk van de traditionele Tirooler houtsnijkunst.

 ca. 5 uur  18 km  380 m  400 m

DAG
5

Elbigenalp – Stanzach





Een pittoresk natuurreserveaat leidt u naar Häselgehr, waar u de parochiekerk moet bezoeken, die de moeite waard is om te zien met zijn prachtige inrichting, voordat u verder gaat naar de Doser-waterval. Er zijn veel legendes en verhalen over dit mysterieuze natuurfenomeen. De waterval valt ieder jaar droog op 11 november en op 23 april begint het water weer te stromen. U wandelt verder door een gemengd beukenbos, via een hoog pad bereikt u een fantastisch uitkijkpunt met spectaculair uitzicht op het "wilde water" waarna u Stanzach bereikt, een rustig dorp midden in een fantastische bergwereld.

 ca. 5,5 uur  20 km  400 m  550 m

DAG
6

Stanzach – Omgeving Höfen

Vandaag presenteert de Lech zich weer van zijn wildste kant, het rivierbed verandert opnieuw van karakter, we steken een ruig rivierlandschap met grindbanken over. Vogelliefhebbers opgelet! Op de grindbanken broeden veel vogels, onder meer oeverlopers en de kleine plevier. Langs de Lechzopf wandelt u naar Forchach, waar een andere hangbrug gewaagde wandelaars voor inspectie lokt. Over de Johannesbrücke en door het natuurreserveaat Moosberg, de uitgestrekte weilanden zijn een belangrijke broedplaats voor bodembroedvogels als Roodborst en Veldleeuwerik. Maar ook roodruggen, boompiepers en diverse andere vogelsoorten en vleermuissoorten zijn hier thuis. U wandelt verder naar Weissenbach am Lech, steekt u een kloof, de Rotlechtschlucht over en bereikt u via zachte rivierpaden het rustige dorpje Höfen.

 ca. 5 uur  19 km  50 m  150 m

DAG
7

Omgeving Höfen – Füssen

Via het panoramapad wandelt u naar een prachtig uitkijkpunt hoog bij de Costaries Chapel, het prachtige bergpanorama, omlijst door de Tauern en Thaneller, de sneeuw Witte bergen bij Ehrwald, Reutte, Lechaschau, de Lech en Wängle. Geniet van de serene rust rond de schitterende Frauensee, de route gaat verder naar de vogeluitkijktoren, een circa 20 m hoge houten constructie, en het vogelbelevingspad Pflacher Au. In Pflach is de Lech binnen handbereik.

Via bospaden verlaat u de Lech en wandelt door weilanden en bossen omhoog, vlak voor de Alpsee verlaat u Oostenrijk en wandelt u over de staatsgrens van Duitsland naar Beieren. Na een korte wandeling kunt u in de verte de kastelen Hohenschwangau en Neuschwanstein zien! De indrukwekkende Lechfall, een kunstmatige waterval die over een damladder op de rivier de Lech stroomt om overstromingen te beheersen, markeert het einde van de wandelroute Lechweg.

In Füssen lonken de koninklijke kastelen aan het einde om te bezoeken. Füssen, het romantische hart van Beieren, waar kunst en cultuur u vinden in de historische binnenstad. Bezoekt u zeker het Benedictijns klooster St. Mang, in de voormalige kloosterzalen is het Museum van de stad gevestigd. Hier bevindt zich een van Europa's mooiste collecties met historische luiten en violen. Spectaculair is de oudste nog bewaard gebleven 'Totentanz' van Beieren.



ca. 5,5 uur



16 km



400 m



450 m

DAG
8

Terugreis of verlenging

Na het ontbijt eindigt uw wandelvakantie, maar u kunt natuurlijk het afscheid nog uitstellen en meer herinneringen maken door uw reis te verlengen.

Tourkarakter

U wandelt over goede wandelpaden, bospaden en soms over bos- en grindwegen. U dient in goede lichamelijke conditie te zijn voor dagelijkse de wandelingen. De langere etappes kunnen op elk moment gemakkelijk met de bus worden ingekort. Op sommige delen van de routes moet u bezitten over een vaste tred, de spectaculaire hangbruggen kunnen indien nodig zonder problemen worden omzeild.



Prijzen / Vertrekdata

aankomstplaats: Lech am Arlberg

	Seizoen 1 19.06.2021 - 02.07.2021 30.08.2021 - 26.09.2021 Dagelijks	Seizoen 2 03.07.2021 - 29.08.2021 Dagelijks
Lechweg, 8 dagen, AT-VBWL-08X		
Basisprijs	669,00	729,00
1-persoonskamer toeslag	159,00	159,00

U verblijft in prachtige 3*** Hotels en Gasthöfe

Verlengingsnachten

aankomstplaats: Lech am Arlberg

	Seizoen 1 19-jun-2021 - 2-jul-2021 30-aug-2021 - 26-sep-2021 Dagelijks	Seizoen 2 3-jul-2021 - 29-aug-2021 2021 Dagelijks
Lech am Arlberg		
2-persoonskamer	69,00	69,00
1-persoonskamer toeslag	15,00	15,00
Füssen		
2-persoonskamer	79,00	79,00
1-persoonskamer toeslag	45,00	45,00

Prijzen per persoon in EUR

Services / Informatie

Services

Inbegrepen

- 7 overnachtingen zoals beschreven, inclusief ontbijt
- Lech Card
- 4x gastenkaarten voor alle etappes
- 1x echte "Lechwegkaas" van de biologische kaasmakerij Sojer in Steeg
- Bagagetransfer(s)
- Reismapje 1 x per kamer (Duits, Engels met route- en overzichtskaarten, uitgebreide routebeschrijving, bezienswaardigheden, belangrijke telefoonnummers, kofferlabels)
- GPS data op aanvraag beschikbaar
- Service-Hotline

Niet inbegrepen

- Toeristenbelasting, indien van toepassing, ter plaatse te voldoen

Aanreisinformatie

- Afstand: 810km vanaf Arnhem
- Trein: Station St. Anton am Arlberg en een korte busrit naar Lech am Arlberg
- Parkeren: Beperkt aantal gratis parkeerplaatsen van het hotel, geen reservering vooraf. Openbare parkeerplaats nabij het hotel, ca. €20 per week
- Vertrek: Terugreis van Füssen naar Lech am Arlberg met de bus in ca. 3 uur (een keer overstappen)

Wandelen met de hond

Tijdens deze wandeltocht is ook uw trouwe viervoeter van harte welkom. Voor u worden hotels geselecteerd waar uw hond ook is toegestaan. Eventuele extra kosten dienen ter plaatse voldaan te worden.

Geeft u bij boeking het volgende door:

- Welk ras uw hond heeft
- Hoe groot uw hond is

Contact & reserveren

Heeft u nog vragen met betrekking tot deze reis? Neem gerust contact met ons op en wij helpen u graag verder.



+31850205242



info@activeonholiday.com

boek nu

