



Van het Gardameer naar Venetië met Charme

Bergen, meren, paleizen en grappa

De Romeinen gebruikten de Via Claudia Augusta al om de Adriatische Zee en dus de Middellandse Zee te bereiken. Tijdens de achtdaagse wandeltocht van Active on holiday leiden de eerste etappes u vanaf de noordkust van het Gardameer over oude pelgrimsroutes door de rotsachtige woestijnen in de Sarca-vallei naar Trento. De Garda-bergen, de Vicentijnse Alpen of de hoge toppen van de Cima Dodici zijn uw constante metgezellen. Glinsterende meren, stromende rivieren en hoge bergen kenmerken het landschap van Veneto en leiden u uiteindelijk door de wijnstreek van Bassano del Grappa naar de lagune van Venetië.

Details over de wandeltocht van het Gardameer naar Venetië

“Ciao, un Cappuccino, per favore!” En neem dan plaats in de prachtige oude binnenstad van Riva en laat de zuidelijke flair en de ontspannen sfeer op een milde zomeravond bezinken. Zo kan een wandelvakantie in Bella Italia beginnen, hoe klinkt dat?

In de eerste etappe zet u de ene voet voor de andere door de wijngaarden van de Sarca-vallei, tot u uiteindelijk wandelt door de "rotsachtige woestijn van Marroche" in Pietramurata. Daar zult u zich niet alleen vergapen aan de hoogste rotswanden in de bergen van het Gardameer, maar u kunt ook een kijkje nemen in het Castello di Toblino in de "Vallei van de Meren".

In Trento bieden de Dolomieten wandelliefhebbers diepe vergezichten over de Adige-vallei en de oude binnenstad van Trento. Historische Romeinse wegen, idyllische paden langs het meer en fascinerende hooggelegen wandelingen maken uw wandeling tot een ontspannen momenten van genieten. Op dag zeven bereikt u Venetië. Gebogen bruggen, het adembenemende San Marcoplein met honderden duiven en de indrukwekkende architectuur van de palazzi brengen vervlogen tijden weer tot leven.

Tijdens deze wandeltocht is ook uw trouwe viervoeter van harte welkom.

Reisbeschrijving



Actief



8 dagen / 7 nachten



Individueel



Hond welkom



Grappa proeverij inclusief

QR code voor online versie



Reisprogramma

DAG
1

Aankomst in Riva del Garda

Individuele aankomst in Riva del Garda, een palet van kleuren aan het Gardameer. Het blauw van het water en de lucht, het groen van de mediterrane planten en de witte stranden zijn een levend kunstwerk. Breng een bezoek aan de Rocca, de oude burcht die alleen via een brug is te bereiken, waar nu het Stadsmuseum en een kunstkabinet zijn gevestigd. De fraaie driestadspoorten, de barokke kerk Chiessa dell' Inviolata en de 34 meter hoge toren Torre Apponale zijn niet te missen en zorgen voor de romantische sfeer in het oude centrum.

DAG
2

Riva del Garda - Pietramurata

In Ceniga begint uw wandeling door de wijngaarden van de Sarca-vallei. Al snel wordt u begroet door een enorm rotsgebied, dat doet denken aan een steenwoestijn, het Marocche-natuurreserveaat. Een imposante massa rotsblokken van enorme afmetingen geven u het gevoel dat u een maanlandschap bent binnen gewandeld. De Marocche zijn gevormd door aardverschuivingen in de ijstijd.

Met uitzicht op Lago di Cavedine passeert u fruit- en groentevelden in het kleine stadje Pietramurata, omgeven door de hoogste rotswanden van de Garda-bergen in de Sarca-riviervallei.



ca. 4 uur



13 km



300 m




150 m

DAG
3

Pietramurata – Trento

Een bustransfer brengt u langs het beroemde Castello di Toblino naar de "Vallei van de Meren". U wandelt naar het meer van Terlago waar het hoogtewandelpad van de Heilige Vigil begint. Verlaten bossen en karstplateaus brengen u naar oude forten en bolwerken. Geniet van de fantastische verre uitzichten op de Adige-vallei en de Dolomieten beneden u voordat u aan de afdaling naar Trento begint.

Ingenesteld tussen de imposante bergen van de Dolomieten ligt deze stad met vrolijk beschilderde huisjes en een indrukwekkend cultureel en architectonisch erfgoed. Breng een bezoek aan het oude stadscentrum met zijn kronkelende straatjes, Piazza Duomo, een Middeleeuws plein dat omringd wordt door paleizen met fresco's en een bijzondere kerk, de kathedraal Di San Viglio, en de barokke Neptunus-fontein uit 1768 het symbool van de stad, het kasteel van Buonconsiglio.





 ca. 4,5 uur  13 km  400 m  650 m

DAG
4

Trento – Levico Terme

Een korte treinrit brengt u naar het romantische centrum van Pergine, een typisch traditiegetrouw stadje uit de tijd van de Renaissance. U maakt hier een mooie wandeling, en wandel zeker door Via Maier, een van de mooiste woonwijken uit de Renaissance, met diverse kunstwerken.

U verlaat het stadje en wandelt door de heuvels met boomgaarden en bosvruchtenteelt via de historische Romeinse weg Via Claudia Augusta. Dit pad leidt u naar boven naar twee enorme meren, het Lago di Caldonazzo en het Lago di Levico, en liggen beide schitterend middenin het groene berglandschap van de Dolomieten. Het Caldonazzomeer en het Levicomeer behoren tot de warmste meren van de Alpen en ze zijn met elkaar verbonden door ondergrondse grotten. Hier ontspringt de rivier Brenta. Het idyllische pad langs de oever nodigt u uit om een verfrissende duik te nemen in het warmste bergmeer van Italië voordat u aankomt in het mooie kuuroord Levico Terme, wellness en elegantie in betoverende landschap. De thermen, een zeldzame achttiende-eeuwse ville d'eau, zijn internationaal bekend om de therapeutische werking van het arseen- en ijzerhoudende water.

 ca. 4 uur  12 km  250 m  250 m

DAG
5

Levico Terme – Borgo Valsugana

Vandaag maakt een prachtige wandeling op grote hoogte over de alpenweiden die worden omlijst door hoge rotswanden. Via het wandelpad Sentiero Don Cesare wordt u begeleid door watervallen, stroomversnellingen en ruisende bergbeken. Het pad slingert door een wilde en schilderachtige omgeving en loopt bijna geheel via in de rotsen uitgehouwen hellingen langs de kloof. Via houten bruggetjes steekt u herhaaldelijk over van de rechter- naar de linkeroever van de Moggio-stroom. Aan het einde van het Don Cesare-pad begint het "Arte e Sella" pad. Een betoverend bospad waarlangs werken van kunstenaars zijn te bewonderen die zijn gemaakt met behulp van stenen, bladeren, takken, stammen en ander materiaal dat ter plaatse werd aangetroffen, een indrukwekkende natuurlijke kunsttentoonstelling in de open lucht.





Bij de Cipriani berghut kunt u heerlijk kunt uitrusten onder de steile bergtoppen voor u begint aan de spectaculaire klim naar Borgo Valsugana. Deze waterstad is gelegen aan de voet van kasteel Telvana. Dwars door het schilderachtig plaatsje loopt de rivier de Brenta en vindt u de eerste Venetiaanse bruggen en arcades. Mist u zeker niet de winkelstraat corso Ausugum en zijn barokke deuren en diverse winkeltjes voor fijnproevers.

 ca. 5 uur  16 km  450 m  650 m

DAG
6

Borgo Valsugana – Bassano del Grappa

Vandaag begint u met een klim naar de Alta Via del Tabacco, een fantastisch hoogtep pad boven de Brenta-vallei en oude communicatieroutes tussen de terrassen waar tabak werd verbouwd van 1630 tot 1960. Bijzonder zijn de droge "masiere", opgetrokken muren van de terrassen tot wel 8 meter hoog. Via de hermitage van San Bovo bereikt u weer de vallei en loopt u ontspannen langs de groene rivier de Brenta. Steek de beroemde brug Ponte Vecchio over naar Bassano del Grappa, een stad met een rijk cultureel en artistiek erfgoed. Deze oude stad gelegen aan de voet van de Venetiaanse Alpen is bekend vanwege de grappa, de oudste gedestilleerde drank en de brug Ponte degli Alpini, oftewel de Ponte Vecchio. U vindt hier veel handwerk zoals wevers, goudsmeden, pottenbakkers en houtbewerkers.

 ca. 4,5 uur  13 km  500 m  550 m

DAG
7

Bassano del Grappa – Venetië (Mestre)

Via houten bruggen en loopbruggen wandelt u door het unieke en indrukwekkende rivierenlandschap van natuurpark Sile, de bekende fietsroute München-Venetië leidt u uiteindelijk naar de bestemming Quarto d'Altino. U bereikt het lagunegebied van het UNESCO-werelderfgoed Venetië met de trein, u reist naar uw eindbestemming Mestre, een stadswijk van Venetië op het vasteland, met uitstekende busverbindingen naar het centrum van de lagunestad. Aan het einde van de reis kunt u niet ver van het San Marcoplein een kleine grappa-proeverij verwachten!



ca. 4 uur



17 km



20 m



20 m

DAG
8

Terugreis of verlenging

Na het ontbijt eindigt uw wandelvakantie, maar u kunt natuurlijk het afscheid nog uitstellen en Venetië verder ontdekken en meer herinneringen maken door uw reis te verlengen.

Tourkarakter

U wandelt over gevarieerde wandelpaden, deels over grindwegen en bospaden. De paden zijn gemakkelijk en te bewandelen, slechts enkele delen zijn rotsachtig en smal. Ook zijn er vrijwel overal kortere en eenvoudigere varianten te kiezen. De routes leiden over goede oeverpaden langs rivieren, meren en door bossen, u wandelt vaak hoog boven de vallei en geniet van de unieke uitzichten.



Prijzen / Vertrekdata

aankomstplaats: Riva del Garda

	Seizoen 1 07.05.2022 - 21.05.2022 18.09.2022 - 01.10.2022 Zaterdag	Seizoen 2 22.05.2022 - 18.06.2022 28.08.2022 - 17.09.2022 Zaterdag	Seizoen 3 19.06.2022 - 27.08.2022 Zaterdag
Van het Gardameer naar Venetië met Charme, IT-GAWRV-08D			
Basisprijs	959,00	1.059,00	1.099,00
1-persoonskamer toeslag	259,00	259,00	259,00

- U verblijft in Charme Hotels, prachtige 4**** hotels. Bijzondere locaties of hotels met bijzondere en/of exclusieve extra's zoals een spa of wijnkelder

Prijzen per persoon in EUR

Services / Informatie

Services

Inbegrepen

- 7 overnachtingen zoals beschreven, inclusief ontbijt
- Grappa-Proeverij in Bassano of Venetië
- Treinrit Trento-Pergine
- Transfers volgens programma
- Persoonlijke welkomstmeeting (Duits, Engels)
- Bagagetransfer(s)
- Reismapje 1 x per kamer (Duits, Engels met route- en overzichtskaarten, uitgebreide routebeschrijving, bezienswaardigheden, belangrijke telefoonnummers, kofferlabels)
- GPS data op aanvraag beschikbaar
- Service-Hotline

Niet inbegrepen

- Toeristenbelasting, indien van toepassing, ter plaatse te voldoen
- Busritten Pietramurata-Toblin en Levico-Barco, ca. €7 per persoon
- Treinreis Quarto d'Altino-Mestre/Venetië, ca. €4 per persoon
- (Optioneel) Retourtransfer Mestre/Venetië-Riva/Torbole met shuttleservice "Via Claudia Shuttle Service", informatie en boeking op www.viaclaudia.org

Aanreisinformatie

- Afstand: 979km vanaf Arnhem
- Trein: Station Riva (www.ttesercizio.it)
- Parkeren: Beperkt aantal hotelparkeerplaatsen. Openbare parkeerplaatsen of ondergrondse parkeergarage "Terme Romane" ca. €70 per week
- Vertrek: Treinrit Mestre-Rovereto, duur ca. 2 uur (1x overstappen), vervolgens met de bus naar Riva

Wandelen met de hond

Tijdens deze wandeltocht is ook uw trouwe viervoeter van harte welkom. Voor u worden hotels geselecteerd waar uw hond ook is toegestaan. Eventuele extra kosten dienen ter plaatse voldaan te worden.

Geeft u bij boeking het volgende door:

- Welk ras uw hond heeft
- Hoe groot uw hond is

Contact & reserveren

Heeft u nog vragen met betrekking tot deze reis? Neem gerust contact met ons op en wij helpen u graag verder.



+31850205242



info@activeonholiday.com

boek nu

